

VÝKAZ DOSAVADNÍHO A NOVÉHO STAVU ÚDAJŮ KATASTRU NEMOVITOSTÍ

Dosavadní stav				Nový stav																		
Označení pozemku parcelním číslem	Výměra parcely		Druh pozemku	Označení pozemku parcelním číslem	Výměra parcely		Druh pozemku	Nabyvatel	Způsob urc. výměr	Porovnání se stavem evidence právních vztahů												
	ha	m ²	Způsob využití		ha	m ²	Způsob využití			Díl přechází z pozemku označeného v		Číslo	Výměra dílu		Označení dílu							
										kat.nemov.	díl.v.poz.evid.	list.vlast.	ha	m ²								
737	1/	3 61	zast.pl. obj.bydł.	737/1	2	93	zast.pl. obj.bydł. ost.pl. jiná pl.	1	2	737		937	2	93								
		3 62														737/2	68	2	2	737	937	68
		3 61																				
1/	3	62																				

1/změna výměry vzniká výpočtem s vyšším kódem kvality výměry i při nezměněném geometrickém určení dle §26 písm. c) vyhl.č. 190/1996 Sb. v platném znění

Vyznačení věcného břemene


737/1										737/1		937			
-------	--	--	--	--	--	--	--	--	--	-------	--	-----	--	--	--

Druh věcného břemene: dle listin

Oprávněný: dle listin



příloha k č.j. *44R-604/06/017551*
-06.99/Ma

Melechová
Úřad zeměměřičský a katastrální
PRAHA 7, náhl. Kpt. Jaroše 1000

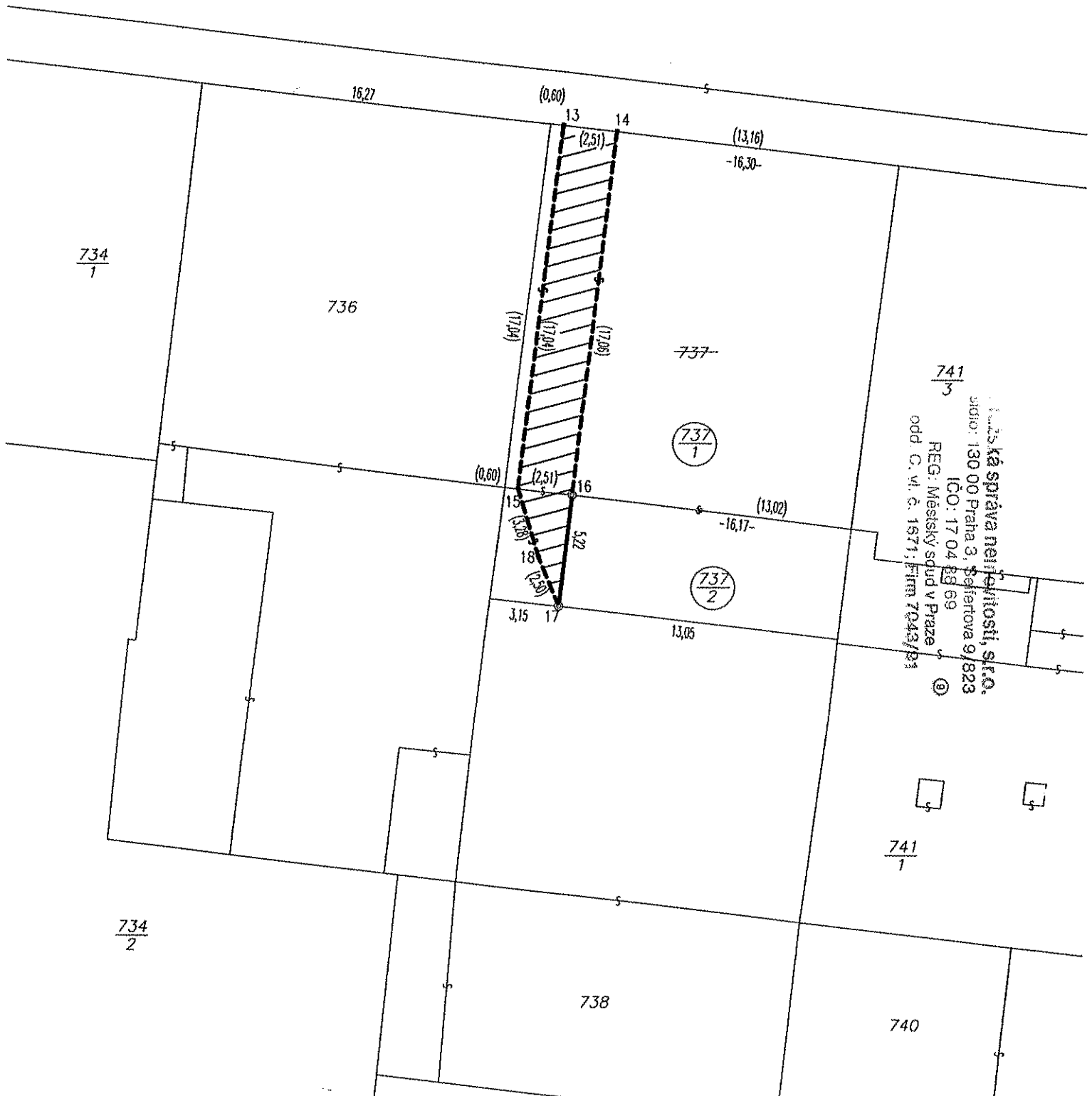


16.10.2006 K. Kopec
Kopie se za tuto kopie souhlasí s geometrickým plánem.

Dělit nebo zcelovat pozemky lze jen na základě územního rozhodnutí, pokud podmínky pro ně nejsou stanoveny jiným rozhodnutím nebo opatřením

GEOMETRICKÝ PLÁN pro : rozdělení pozemku vyznačení věcného břemene	Náležitosti a přesnosti odpovídá předpisům	Katastrální úřad souhlasí s očíslováním parcel
	 <i>Melechová</i>	 <i>Kopec</i>
Číslo plánu: 1093-172/2006	Geometrický plán ověřil úředně oprávněný zeměměřičský inženýr	Souhlas katastrálního úřadu potvrzil
Okres:	Ing. Monika Němečková	PETRA KOPECKÁ
Obec: Praha		
Kat. území: Holešovice	Dne: 9.10.2006 číslo: 259/2006	Dne: 31.10.2006 číslo: 4283/2006
Mapový list: Praha 6-0/42		
Dosavadním vlastníkům byla poskytnuta možnost seznámit se v terénu s průběhem navrhovaných hranic, které byly označeny předepsaným způsobem: hřeby,---	Úředně oprávněný zeměměřičský inženýr odpovídá za odbornou úroveň geometrického plánu, za dosažení přesnosti a za správnost a úplnost náležitostí podle právních předpisů.	Jeden prvopis geometrického plánu a předepsané přílohy jsou uloženy u katastrálního úřadu

2307



Katastrální úřad
 Městská správa nemovitosti, s.r.o.
 sídlo: 130 00 Praha 3, Štefanova 9/823
 IČO: 17 04 88 69
 REG: Městský soud v Praze
 odd. C. v. č. 6. 1671; Fim 7043/03

SEZNAM SOUŘADNIC (S-JTSK)

č. bodu	y	x	θ
13	740594.49	1041164.25	739
14	740591.99	1041164.52	
15	740596.47	1041181.17	
16	740593.98	1041181.46	
17	740594.59	1041186.63	

VÝSTUP VZNIKLÝ PŘEVEDENÍM PÍSEMNOTI V LISTINNÉ PODOBĚ DO ELEKTRONICKÉ PODOBY

Identifikace: 179786018011

Výstup doslovně souhlasí s listinou uloženou ve sbírce listin katastru

Vyhotoveno dne: 21.03.2022

Vyhotovil: Český úřad zeměměřický a katastrální - SCD

Vyhotoveno dálkovým přístupem

UPOZORNĚNÍ

na povinnost zákonného nakládání s osobními údaji získanými z katastru nemovitostí

Katastr nemovitostí je v souladu s § 1 odst. 1) zák. č. 256/2013 Sb., o katastru nemovitostí (katastrální zákon) **veřejný seznam**, obsahující soubor údajů o nemovitých věcech, zahrnující jejich soupis, popis, jejich geometrické a polohové určení a zápis práv k těmto nemovitostem. Veřejnost katastru je v souvislostech naší právní úpravy základním předpokladem pro zajištění právní jistoty při nabývání nemovitostí a věcných práv k nim.

Na ochranu osobních údajů, poskytnutých jako součást údajů katastru, se v plném rozsahu vztahuje Obecné nařízení Evropského parlamentu a Rady (EU) 2016/679, o ochraně fyzických osob v souvislosti se zpracováním osobních údajů a o volném pohybu těchto údajů a o zrušení směrnice 95/46/ES (obecné nařízení o ochraně osobních údajů nebo GDPR).

Skutečnost, že některé osobní údaje soukromých osob jsou veřejně dostupnými údaji ve veřejném seznamu, v žádném případě neznámá, že tyto údaje mohou být dále šířeny, zveřejňovány nebo jinak zpracovávány v rozporu s katastrálním zákonem nebo obecným nařízením o ochraně osobních údajů.

Údaje katastru lze užít pouze k účelům uvedeným v § 1 odst. 2 katastrálního zákona, a to

- a) k ochraně práv k nemovitostem, pro účely daní, poplatků a jiných obdobných peněžitých plnění, k ochraně životního prostředí, k ochraně nerostného bohatství, k ochraně zájmů státní památkové péče, pro rozvoj území, k oceňování nemovitostí, pro účely vědecké, hospodářské a statistické;
- b) pro tvorbu dalších informačních systémů sloužících k účelům uvedeným v písmenu a).

Osobní údaje získané z katastru lze zpracovávat pouze při splnění podmínek obecného nařízení o ochraně osobních údajů.

Zpracování osobních údajů je zákonné, pouze pokud je splněna nejméně jedna z níže uvedených podmínek a pouze v odpovídajícím rozsahu:

- a) subjekt údajů udělil souhlas se zpracováním svých osobních údajů pro jeden či více konkrétních účelů;
- b) zpracování je nezbytné pro splnění smlouvy, jejíž smluvní stranou je subjekt údajů, nebo pro provedení opatření přijatých před uzavřením smlouvy na žádost tohoto subjektu údajů;
- c) zpracování je nezbytné pro splnění právní povinnosti, která se na správce vztahuje;
- d) zpracování je nezbytné pro ochranu životně důležitých zájmů subjektu údajů nebo jiné fyzické osoby;
- e) zpracování je nezbytné pro splnění úkolu prováděného ve veřejném zájmu nebo při výkonu veřejné moci, kterým je pověřen správce;
- f) zpracování je nezbytné pro účely oprávněných zájmů příslušného správce či třetí strany, kromě případů, kdy před těmito zájmy mají přednost zájmy nebo základní práva a svobody subjektu údajů vyžadující ochranu osobních údajů, zejména pokud je subjektem údajů dítě.

Zpracováním osobních údajů se ve smyslu čl. 4 GDPR rozumí jakákoliv operace nebo soubor operací s osobními údaji nebo soubory osobních údajů, který je prováděn pomocí či bez pomoci automatizovaných postupů, jako je shromáždění, zaznamenání, uspořádání, strukturování, uložení, přizpůsobení nebo pozměnění, vyhledání, nahlédnutí, použití, zpřístupnění přenosem, šíření nebo jakékoliv jiné zpřístupnění, seřazení či zkombinování, omezení, výmaz nebo zničení.

Při zpracování osobních údajů je nezbytné dodržet rovněž zásady uvedené v článku 5 obecného nařízení o ochraně osobních údajů, se zvláštním důrazem na zásadu zákonnosti, korektnosti a účelového omezení. Právem na získání vybraných osobních údajů, které jsou součástí údajů katastru, nesmějí být dotčena práva a svobody jiných osob.

Prokázané protiprávní nakládání s osobními údaji získanými z katastru může být sankcionováno ve smyslu § 57 katastrálního zákona, resp. čl. 83 obecného nařízení pro ochranu osobních údajů.